



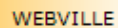
Cette application permet de consulter la **BD PARCELLAIRE**, via le net.
Le Conseil Général l'utilise uniquement dans le cadre de ses missions pour la gestion de son patrimoine.

Le graphique des parcelles et des constructions existantes peut-être visualisé ainsi que la base de données des propriétaires.

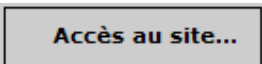
Elle est accessible via Internet à l'adresse suivante :

<https://213.16.17.12/cadastreTotalite/index.jsp>






ou directement depuis le portail <http://www.sigma972.org/> dans la rubrique

« Applications Spécifiques », cliquer sur le bouton 

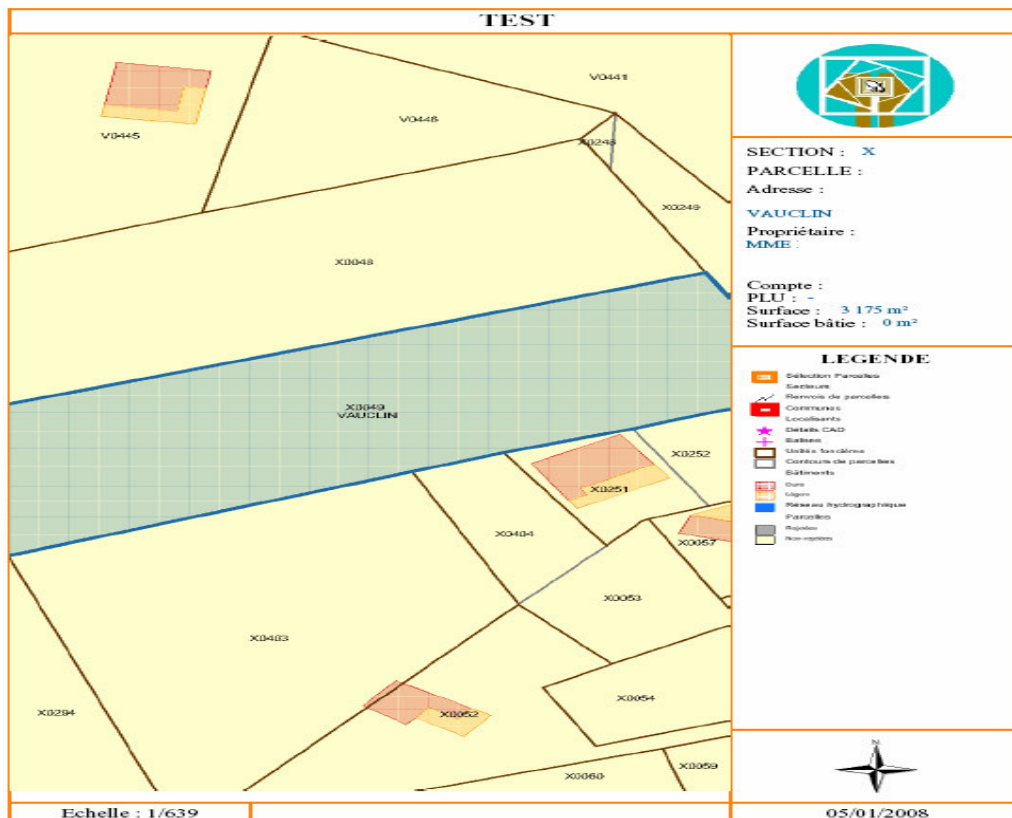
Un accès unique aux services techniques du Conseil Général pour accéder à la base de données.



L'application permet de :

-  Obtenir des informations cadastrales sur tout le territoire de la Martinique.
-  Réaliser des calculs de surface, de longueur...des parcelles cadastrales.
-  Localiser automatiquement les parcelles sur fond cartographique varié (fond scanné du Top 100 et Top 25 de l'Institut Géographique National, Photos aériennes...).
-  Générer différents types de tableaux de synthèse lié à une parcelle : le relevé de propriété, le relevé d'urbanisme, rapport...
-  Imprimer avec une mise en page automatique : la légende, le titre, la boussole, le logo du Conseil Général et le plan sont déjà mis en forme pour une impression directe.

IMPRESSION D'UN D'UNE PARCELLE AVEC MISE EN PAGE AUTOMATIQUE



Pour toutes questions, remarques ou suggestions,
 Contactez nous à sigma972@cgste.mq
 Bonne navigation sur nos serveurs